



Trasy rowerowe zostały wytyczone na terenie Puszczy Zielonka i okolic, aby umożliwić turystom atrakcyjną, przysparzającą sił fizycznych i psychicznych wędrowkę rowerową. Łączna długość wszystkich tras rowerowych wynosi około 270 km. Schemat tras ma układ pierścieniowo-promienisty, a zintegrowanie z liniami kolejowymi Poznań - Wągrowiec i Poznań-Gniezno, parkingami samochodowymi i drogami rowerowymi dalekiego zasięgu: m.in. europejskimi trasami rowerowymi EuroVelo nr 2 i 9 daje możliwość wielu kombinacji w wyprawach rowerowych. Podstawowy układ tras rowerowych stanowią dwa pierścienie:



Duży Pierścień Rowerowy (DPR) dł. 51,7 km: Czerwonak, Dąbrówka Kościelna, Sławica, Brzeźno, Pacholewo, Uchorowo, Starczanowo.



Mały Pierścień Rowerowy (MPR) dł. 35,4 km: Murowana Goślina, Kamińsko, Zielonka, Głębocek, Wojnowo, Długa Goślina, Kąty, Starczanowo, Murowana Goślina.

Trasy łącznikowe (promieniste)



R-1 dł. 15,5 km: Owińska, Mielno, Wierzonka, Wierzenica, Kobylnica (PKP), Gruszczyn (Szlak Eurovelo)



R-2 dł. 21,8 km: Murowana Goślina, Kamińsko, Tucžno, Jerzykowo, Biskupice.



R-3 dł. 26,0 km: Murowana Goślina, Zielonka, Bednary, Krzeslice, Węglewo, Skrzetuszewo, Ryba – „Brama III Tysiąclecia” nad Jeziorem Lednickim.



R-4 dł. 11,6 km: Murowana Goślina, Boduszewo, Głębocek, Dąbrówka Kościelna – bezpośrednią kontynuacją tej trasy jest R-8.



R-5 dł. 10,9 km: Murowana Goślina (Przebędowo), Głębocko, Łopuchowo, Brzeźno.



R-6 dł. 10,2 km: Murowana Goślina (Przebędowo), Kąty, Leśniczówka Łoskoń.



R-7 dł. 11,4 km: Murowana Goślina, Leśniczówka Starczanowo, Białężyn, Nieszawa.



R-8 dł. 29,7 km: Dąbrówka Kościelna, Pawtowo Skockie, Rybno Wielkie, Kiszkowo, Skrzetuszewo, Ryba – „Brama III Tysiąclecia” nad Jeziorem Lednickim.



R-9 dł. 45,5 km: Niedźwiedziny, Rejowiec, Stawiany, Raczkowo, Skoki, Budziszewice, Stomowo, Pacholewo.

Szlakami rowerowymi można dotrzeć do najpiękniejszych i najważniejszych miejsc na terenie Puszczy Zielonka i okolic, można poznać jej przyrodę, historię i kulturę. Podróż rowerem przez Puszczy Zielonka jest pewnego rodzaju podróżą w czasie, ponieważ klimat tych miejsc oraz wygląd dróg, zachował wiele z dawnego uroku. Jest to jednak przede wszystkim ciekawa wycieczka przyrodnicza prowadząca przez piękne lasy, w których znajduje się kilka rezerwatów chroniących szczególnie cenne zespoły przyrodnicze. Trudno opisać wszystkie walory tras rowerowych. Największą bowiem ich wartością jest możliwość bezpiecznego podróżowania rowerem przez piękne tereny leśne i polne przez małe osady leśne i wioski. Trzeba więc wsiąść na rower i zacząć przemierzać te piękne trasy.



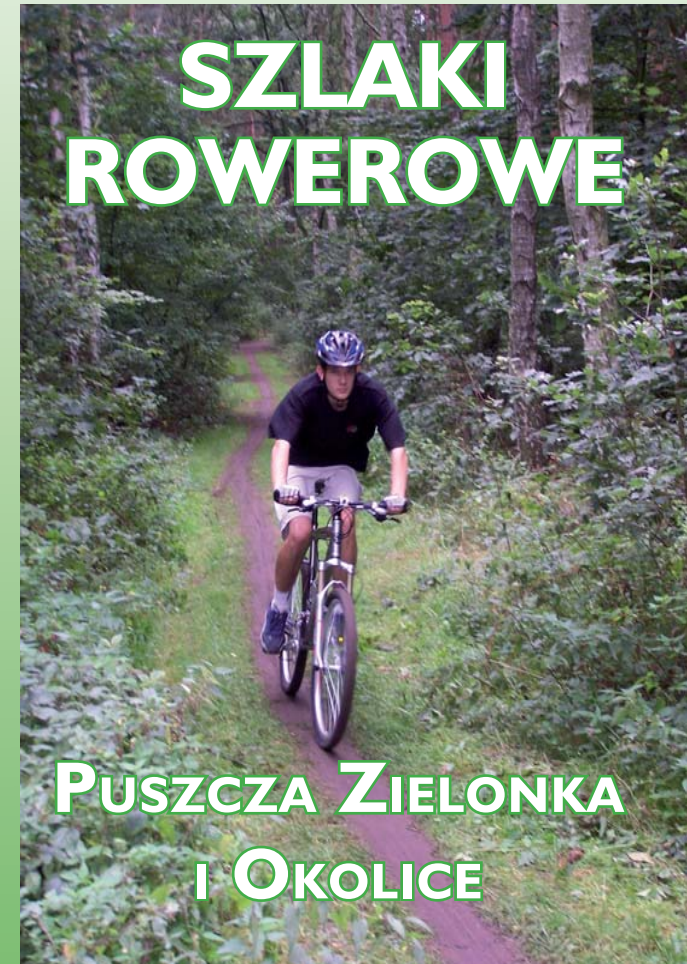
Związek Międzygminny „Puszcza Zielonka” Nowy Rynek 8, 62-095 Murowana Goślina
tel.: 061 811 46 83, 061 811 41 42, fax.: 061 811 38 01
e-mail: biuro@puszcza-zielonka.pl, www.puszcza-zielonka.pl

Szlaki rowerowe powstały przy współpracy Związku Międzygminnego Puszcza Zielonka oraz:



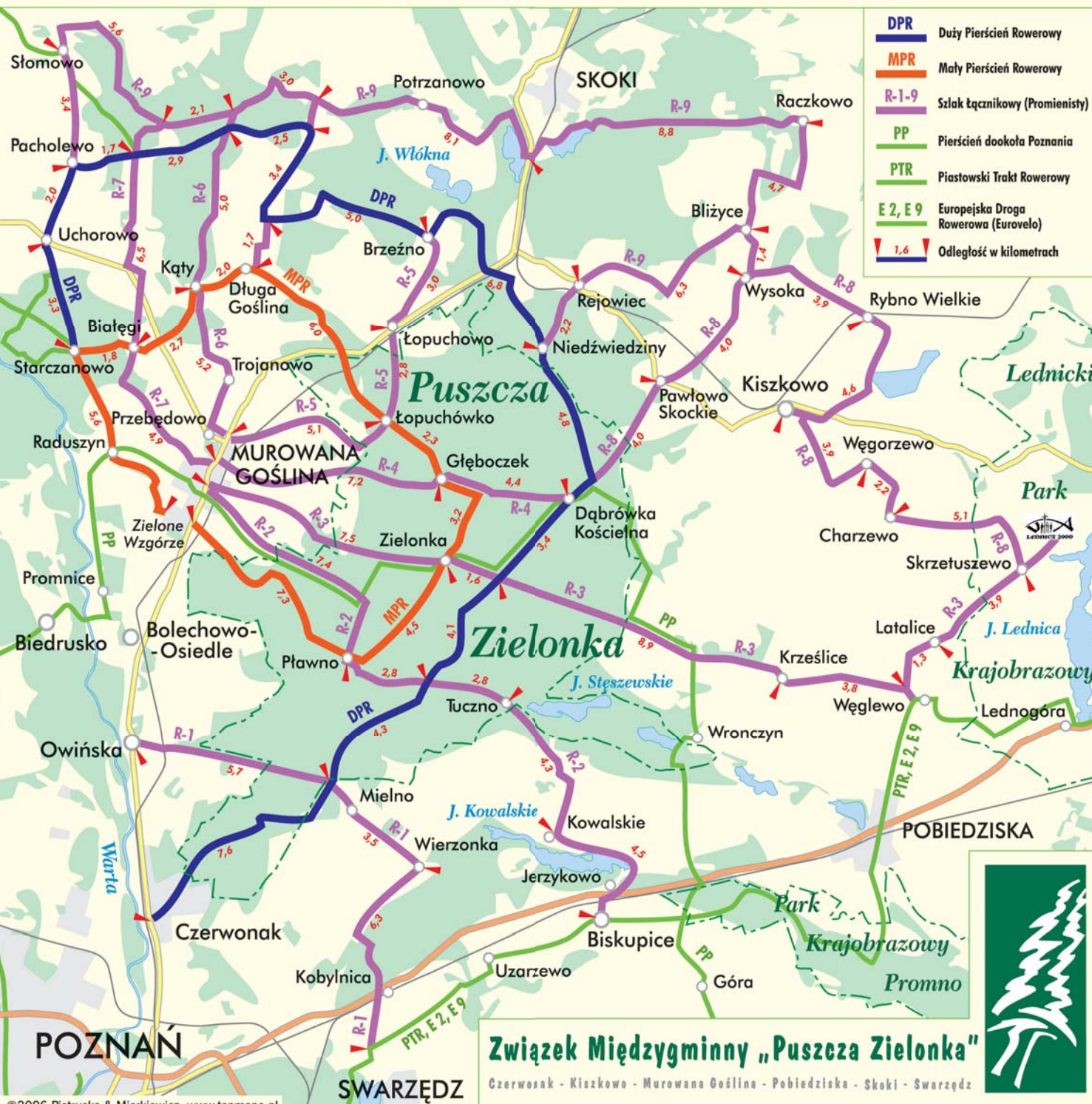
**Związek Międzygminny
„Puszcza Zielonka”**

Czerwonak - Kiszkowo - Murowana Goślina - Pobiedziska - Skoki - Swarzędz




**MAŁOWNICZE DROGI
Tajemnicze Miejsca
Bezpieczeństwo
Łatwość Dojazdu
Czytelne Oznakowanie
MAPY I PRZEWODNIKI
CERTYFIKATY
BOGATA INFRASTRUKTURA**

SCHEMAT SZLAKÓW ROWEROWYCH - PUSZCZA ZIELONKA



Zdobytaj szczyty z TopMAPA

Dziewicza Góra
Puszcza Zielonka



TOP MAPA

www.sklep.topmapa.pl

Związek Międzygminny „Puszcza Zielonka”

Czerwonak - Kiszkowo - Murowana Goślina - Pobiedziska - Skoki - Swarzędz

