| | |
|---|---|
| Tytuł: | **Mapa do celów projektowych** |
| Numer arkusza: | **1** |
| Oznaczenie kancelaryjne zgłoszenia pracy geodezyjnej: | **GKG.GZ.4071.15310.2018** |
| Skala redakcyjna mapy: | **1:500** |
| Nazwa jednostki ewidencyjnej: | **Gmina Swarzędz** |
| Identyfikator jednostki ewidencyjnej: | **302116_5** |
| Nazwa obrębu ewidencyjnego: | **Gruszczyn** |
| Identyfikator obrębu ewidencyjnego: | **0004** |
| Nawa miejscowości: | **Gruszczyn** |
| Imię i nazwisko lub nazwa podmiotu, który wykonał mapę oraz podpis osoby reprezentującej ten podmiot: | DYREKTOR<br>Grzegorz Siciński<br>GEOTOR<br>PRZEDSIĘBIORSTWO SPECJALISTYCZNYCH POMIARÓW INŻYNIERSKICH<br>ul. Warecka 3a 61-337 Poznań<br>tel./fax. (61) 870 06 38<br>email: geotor@poczta.fm |
| Imię i nazwisko, numer świadectwa nadania uprawnień geodety, który sporządził mapę oraz jego podpis: | GRZEGORZ SICIŃSKI<br>GEODETA UPRAWNIONY<br>Nr rej. MGPiB 10286 |
| Układ współrzędnych prostokątnych płaskich: | **2000_6** |
| Układ wysokości: | **Amsterdam** |
| Data opracowania mapy: | **07.11.2018** |
| Służebności: | **Nie badano** |
| Punkty osnowy podlegające ochronie: | **724, 727** |
| Zakres aktualizacji: | — — — — — — — |

Szkic orientacyjny:

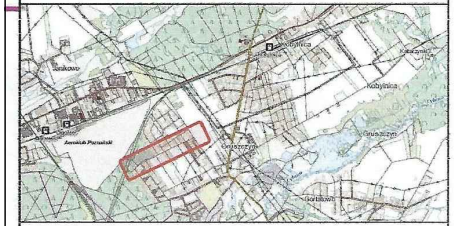

Szkic łączenia arkuszy:

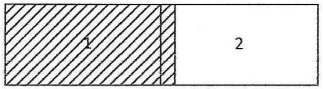

Poświadcza się, że niniejszy dokument został opracowany w wyniku prac geodezyjnych i kartograficznych, których rezultaty zawiera operat techniczny wpisany do ewidencji materiałów państwowego zasobu geodezyjnego i kartograficznego

**STAROSTA POZNAŃSKI**

**P.3021.20.**19 3489.....

(Identyfikator ewidencyjny materiału zasobu - operatu technicznego)

12 -03- 2019

(Data wpisania operatu technicznego do ewidencji materiałów zasobu)

Z up. STAROSTY POZNAŃSKIEGO

Paweł Boruszewski

(Imię i nazwisko osoby reprezentującej organ)

Główny Specjalista
Powiatowego Ośrodka Dokumentacji
Geodezyjnej i Kartograficznej w Poznaniu

---

| | |
|---|---|
| Tytuł: | **Mapa do celów projektowych** |
| Numer arkusza: | **2** |
| Oznaczenie kancelaryjne zgłoszenia pracy geodezyjnej: | **GKG.GZ.4071.15310.2018** |
| Skala redakcyjna mapy: | **1:500** |
| Nazwa jednostki ewidencyjnej: | **Gmina Swarzędz** |
| Identyfikator jednostki ewidencyjnej: | **302116_5** |
| Nazwa obrębu ewidencyjnego: | **Gruszczyn** |
| Identyfikator obrębu ewidencyjnego: | **0004** |
| Nawa miejscowości: | **Gruszczyn** |
| Imię i nazwisko lub nazwa podmiotu, który wykonał mapę oraz podpis osoby reprezentującej ten podmiot: | DYREKTOR<br>Grzegorz Siciński<br>GEOTOR<br>PRZEDSIĘBIORSTWO SPECJALISTYCZNYCH POMIARÓW INŻYNIERSKICH<br>ul. Warecka 3a 61-337 Poznań<br>tel./fax. (61) 870 06 38<br>email: geotor@poczta.fm |
| Imię i nazwisko, numer świadectwa nadania uprawnień geodety, który sporządził mapę oraz jego podpis: | GRZEGORZ SICIŃSKI<br>GEODETA UPRAWNIONY<br>Nr rej. MGPiB 10286 |
| Układ współrzędnych prostokątnych płaskich: | **2000_6** |
| Układ wysokości: | **Amsterdam** |
| Data opracowania mapy: | **07.11.2018** |
| Służebności: | **Nie badano** |
| Punkty osnowy podlegające ochronie: | **724, 727** |
| Zakres aktualizacji: | — — — — — — — |

Szkic orientacyjny:

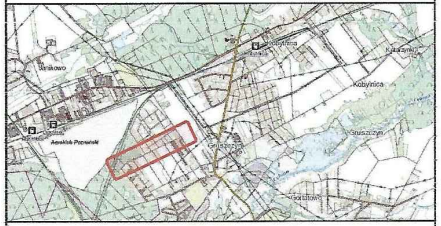

Szkic łączenia arkuszy:

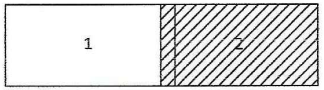

Poświadcza się, że niniejszy dokument został opracowany w wyniku prac geodezyjnych i kartograficznych, których rezultaty zawiera operat techniczny wpisany do ewidencji materiałów państwowego zasobu geodezyjnego i kartograficznego

**STAROSTA POZNAŃSKI**

**P.3021.20.**19 3489.....

(Identyfikator ewidencyjny materiału zasobu - operatu technicznego)

12 -03- 2019

(Data wpisania operatu technicznego do ewidencji materiałów zasobu)

Z up. STAROSTY POZNAŃSKIEGO

Paweł Boruszewski

(Imię i nazwisko osoby reprezentującej organ)

Główny Specjalista
Powiatowego Ośrodka Dokumentacji
Geodezyjnej i Kartograficznej w Poznaniu

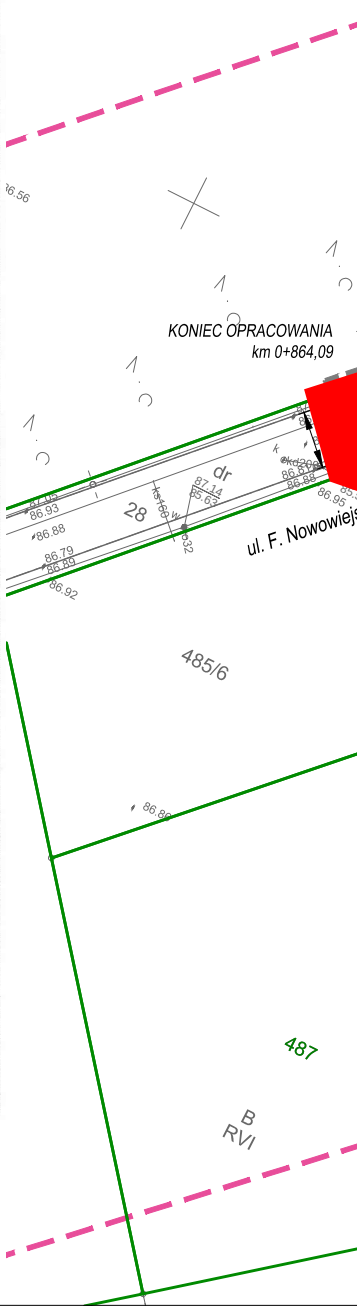
86.56
KONIEC OPRACOWANIA
km 0+864,09
87.05
86.93
86.88
86.79
86.89
86.92
28
dr
87.14
85.63
ks160
kd208
86.88
86.95
ul. F. Nowowiejs
485/6
86.88
487
B
RVI

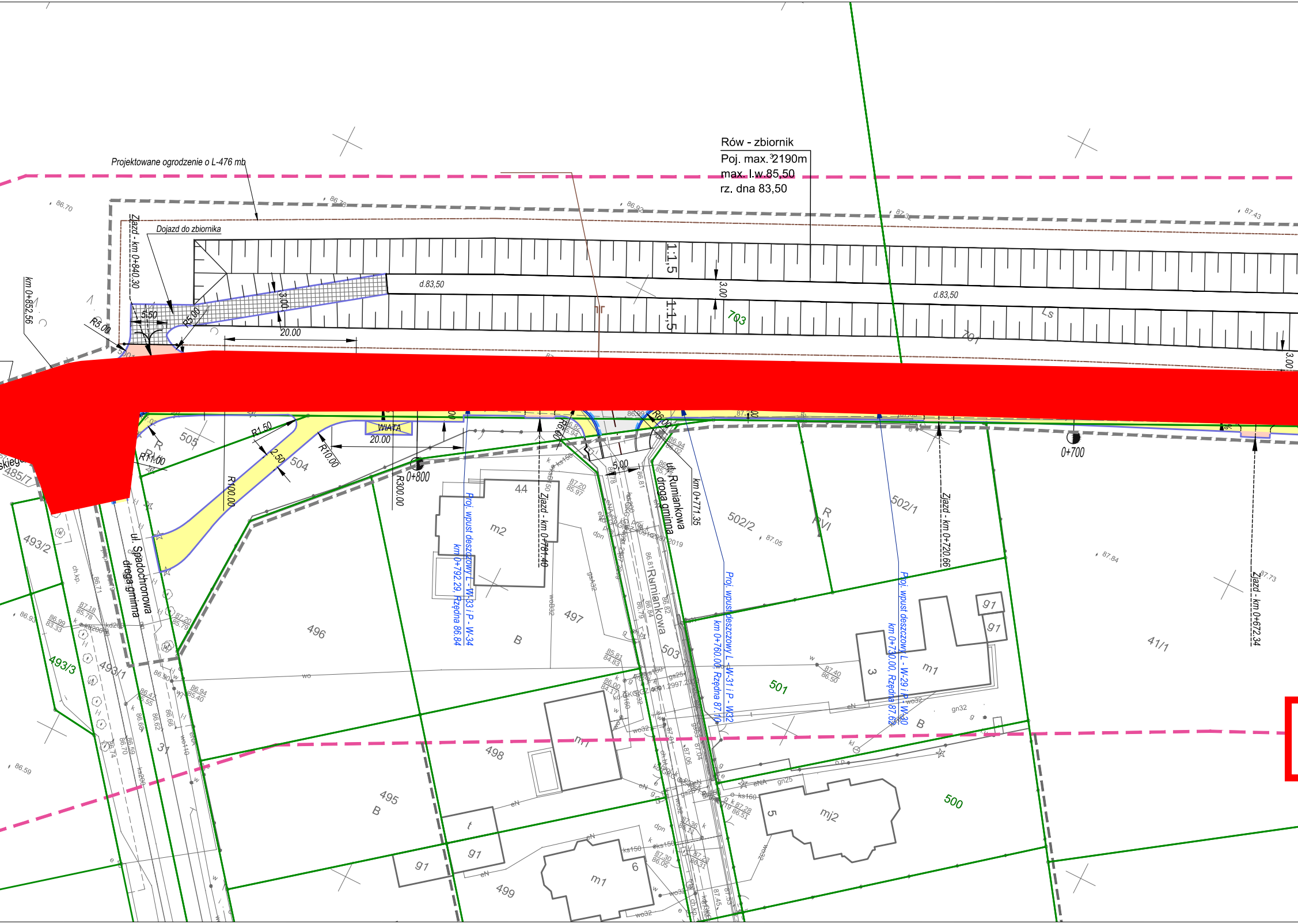
Projektowane ogrodzenie o L-476 mb
Rów - zbiornik
Poj. max. 2190m³
max. l.w.85,50
rz. dna 83,50
Dojazd do zbiornika
Zjazd - km 0+840.30
km 0+852,56
d.83,50
1:1,5
3.00
5.50
R5.00
20.00
703
701
Ls
WIATA
20.00
R1.50
2.50
R10.00
R11.00
R100.00
R300.00
0+800
0+700
R6.00
5.00
505
504
485/7
493/2
493/3
493/1
496
495
497
498
499
503
502/2
502/1
501
500
41/1
44
m2
m1
mj2
g1
B
R
RVI
ul. Spadochronowa
droga gminna
ul. Rumiankowa
droga gminna
Rumiankowa
km 0+771.35
Zjazd - km 0+781.40
Zjazd - km 0+720.66
Zjazd - km 0+672.34
Proj. wpust deszczowy L-W-33 i P-W-34
km 0+792.29, Rzędna 86.84
Proj. wpust deszczowy L-W-31 i P-W-32
km 0+760.00, Rzędna 87.10
Proj. wpust deszczowy L-W-29 i P-W-30
km 0+730.00, Rzędna 87.62
86.70
86.78
86.92
87.32
87.43
87.05
87.84
87.73
86.93
86.59

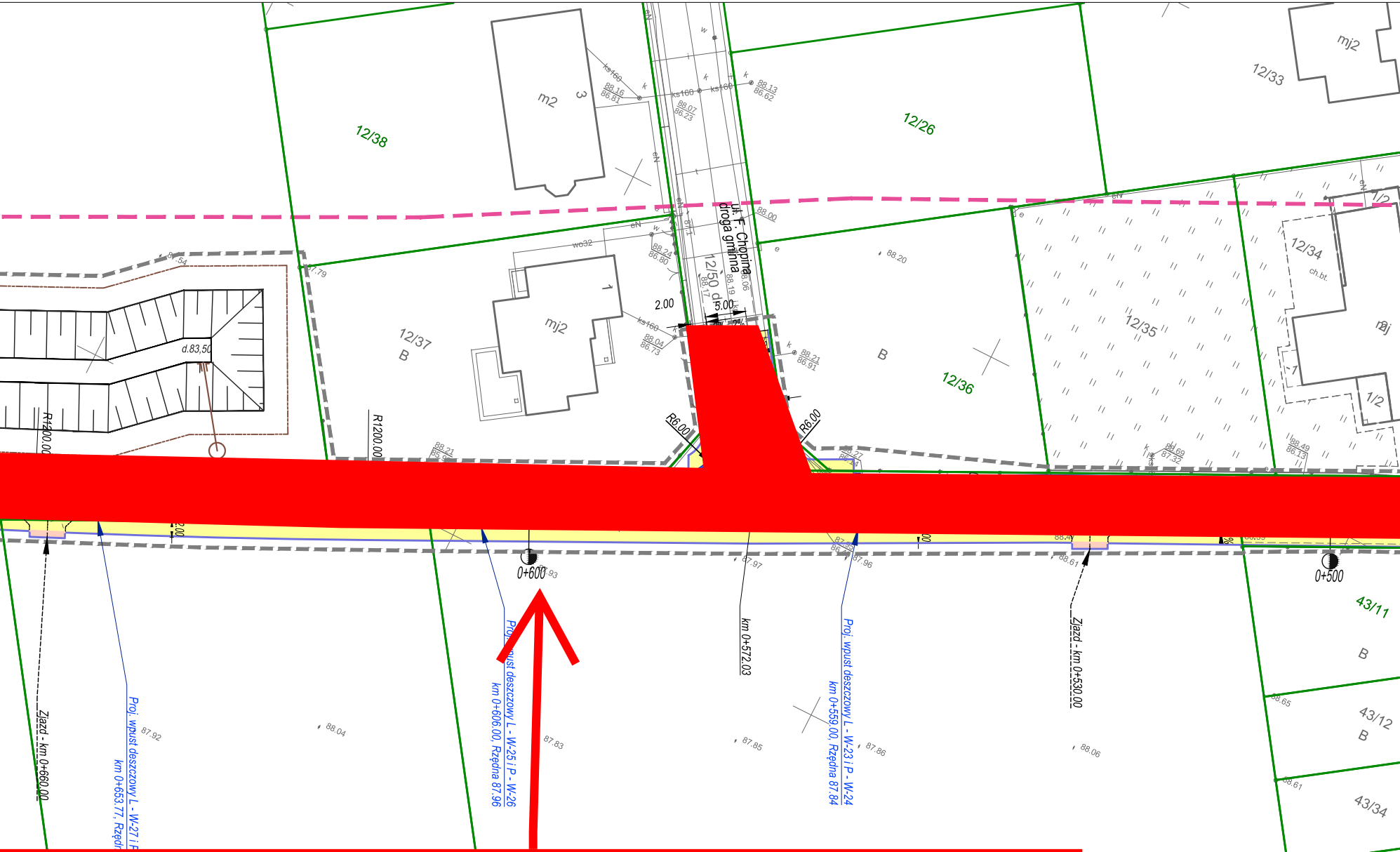
12/38
m2
3
12/26
12/33
mj2
ul. F. Chopina
droga gminna
12/50 dz
2.00
5.00
12/37
B
mj2
1
12/35
12/34
ch.bt.
12/36
B
1/2
R6.00
R6.00
R1200.00
R1200.00
d.83,50
0+600
0+500
km 0+572.03
Proj. wpust deszczowy L - W-25 i P - W-26
km 0+606.00, Rzędna 87.96
Proj. wpust deszczowy L - W-23 i P - W-24
km 0+559.00, Rzędna 87.84
Zjazd - km 0+530.00
Zjazd - km 0+660.00
Proj. wpust deszczowy L - W-27 i P
km 0+653.77, Rzędna
43/11
B
43/12
B
43/34
88.04
87.92
87.83
87.85
87.86
88.06
88.20
88.00

# Obszar wyłączony z ruchu w dniu 12.11.2026

Arkusz ewid.: 2, 4, 5

Sekcja: 6.178.13.16.1.3
6.178.13.16.3.1

Tel. 664-124-006
biuro@paxgeodezja.pl, www.paxgeodezja.pl

GEODETA UPRAWNIONY
mgr inż. Piotr Owoc

Dokument podpisany
przez Piotr Owoc
Data: 2021.11.29
12:34:57 CET

W obszarze oznaczonym linią ▬ ▬ dokonano aktualizacji treści mapy zasadniczej.

**Mapa opracowana w dniu: 24.09.2021r.**

| | |
|---|---|
| Oznaczenie i informacje o służebnościach gruntowych mających wpływ na zagospodarowanie gruntów, zlokalizowanych w granicach projektowanej inwestycji | nie ustalono |
| Oznaczenie i symbol konturu użytku gruntowego, który nie jest ujawniony w bazie danych ewidencji gruntów i budynków | brak |

Nie wyklucza się istnienia w terenie innych nie wykazanych na niniejszej mapie urządzeń podziemnych, które nie były zgłoszone do inwentaryzacji lub o których brak jest informacji w instytucjach branżowych.

**Kolorem czerwonym zaznaczono punkty osnowy geodezyjnej, które podlegają ochronie. Zgodnie z art. 48 pkt 3 ustawy z dnia 17 maja 1989 r. Prawo geodezyjne i kartograficzne (Dz.U. z 2015 r. poz. 520, z późn. zm.), kto (...) niszczy, uszkadza i przemieszcza znaki geodezyjne (...) podlega karze grzywny.**

Poświadcza się, że niniejszy dokument został opracowany w wyniku prac geodezyjnych i kartograficznych, których rezultaty zawiera operat techniczny wpisany do ewidencji materiałów państwowego zasobu geodezyjnego i kartograficznego

Wykonawca prac: PAX GEODEZJA SP ZOO

Identyfikator zgłoszenia prac: GKG.GZZ.4071.16638.2021

służby geodezyjnej: STAROSTA POZNAŃSKI

Będąc świadomy odpowiedzialności karnej za złożenie fałszywego oświadczenia potwierdzam iż przedmiotowe opracowanie zostało zweryfikowane pozytywnie, a rezultaty zostały wpisane do państwowego zasobu geodezyjnego i kartograficznego.

PROTOKÓŁ nr ...1... z dnia:.24.09.2021...

KIEROWNIK PRAC: Piotr Owoc
Nr uprawnień: 19922, zakres 1,2

---

**Mapa do celów projektowych**
skala 1:500
*1. Układ współrzędnych: układ 2000/18*
*2. Układ wysokości: poziom odniesienia Amsterdam 55*
**Opracował:**

SP. Z O.O.
689 Poznań
365764230
Tel. 664-124-006
biuro@paxgeodezja.pl, www.paxgeodezja.pl

Arkusz ewid.: 2, 4

Sekcja: 6.178.13.16.1.3
6.178.13.16.3.1

GEODETA UPRAWNIONY
mgr inż. Piotr Owoc

Podpis jest prawidłowy
Dokument podpisany przez
Piotr Owoc
Data: 2021.12.07
12:04:15 CET

Podpis jest prawidłowy
Dokument podpisany
przez
Data: 2021.
15:49:12 CET

W obszarze oznaczonym linią ▬ ▬ dokonano aktualizacji treści mapy zasadniczej.

**Mapa opracowana w dniu: 06.12.2021r.**

| | |
|---|---|
| Oznaczenie i informacje o służebnościach gruntowych mających wpływ na zagospodarowanie gruntów, zlokalizowanych w granicach projektowanej inwestycji | nie ustalono |
| Oznaczenie i symbol konturu użytku gruntowego, który nie jest ujawniony w bazie danych ewidencji gruntów i budynków | brak |

Nie wyklucza się istnienia w terenie innych nie wykazanych na niniejszej mapie urządzeń podziemnych, które nie były zgłoszone do inwentaryzacji lub o których brak jest informacji w instytucjach branżowych.

**Kolorem czerwonym zaznaczono punkty osnowy geodezyjnej, które podlegają ochronie. Zgodnie z art. 48 pkt 3 ustawy z dnia 17 maja 1989 r. Prawo geodezyjne i kartograficzne (Dz.U. z 2015 r. poz. 520, z późn. zm.), kto (...) niszczy, uszkadza i przemieszcza znaki geodezyjne (...) podlega karze grzywny.**

Poświadcza się, że niniejszy dokument został opracowany w wyniku prac geodezyjnych i kartograficznych, których rezultaty zawiera operat techniczny wpisany do ewidencji materiałów państwowego zasobu geodezyjnego i kartograficznego

Wykonawca prac: PAX GEODEZJA SP ZOO

Identyfikator zgłoszenia prac: GKG.GZZ.4071.20994.2021

służby geodezyjnej: STAROSTA POZNAŃSKI

Będąc świadomy odpowiedzialności karnej za złożenie fałszywego oświadczenia potwierdzam iż przedmiotowe opracowanie zostało zweryfikowane pozytywnie, a rezultaty zostały wpisane do państwowego zasobu geodezyjnego i kartograficznego.

PROTOKÓŁ nr ...1... z dnia:.06.12.2021...

KIEROWNIK PRAC: Piotr Owoc
Nr uprawnień: 19922, zakres 1,2

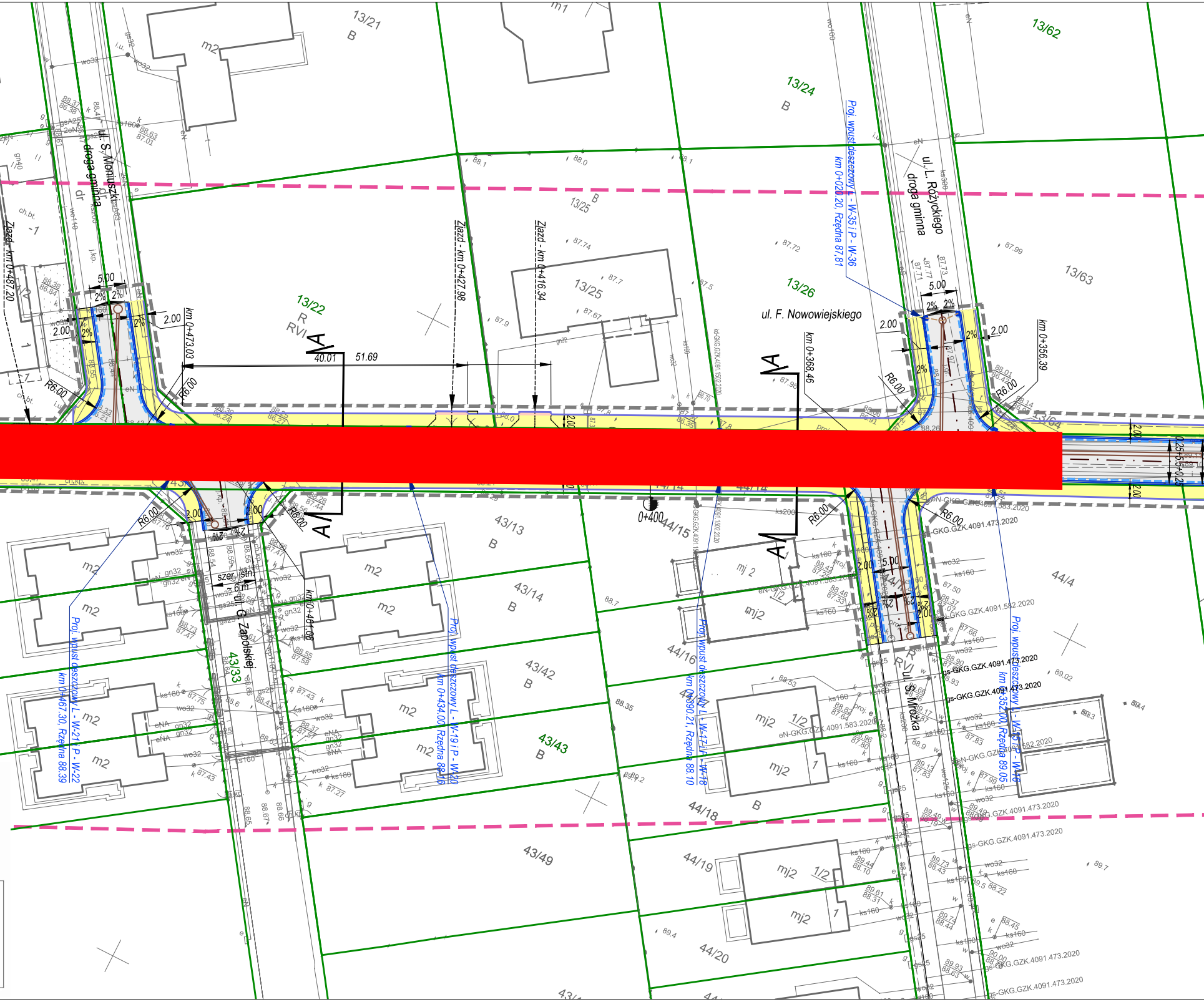

13/21
B
m1
m2
13/62
13/24
B
ul. S. Moniuszki
droga gminna
ul. L. Różyckiego
droga gminna
Proj. wpust deszczowy L - W-35 i P - W-36
km 0+020.20, Rzędna 87,81
Zjazd - km 0+487.20
Zjazd - km 0+427.98
Zjazd - km 0+416.34
13/25
B
13/22
R
RVI
13/26
13/63
ul. F. Nowowiejskiego
5.00
2%
2.00
R6.00
km 0+473.03
km 0+368.46
km 0+356.39
40.01
51.69
A
0+400
43/13
B
43/14
B
43/42
B
43/43
B
43/33
43/49
44/15
44/16
44/18
B
44/19
44/20
44/4
ul. G. Zapolskiej
szer. istn.
6 m
km 0+401.08
ul. S. Mrózka
Proj. wpust deszczowy L - W-21 i P - W-22
km 0+467.30, Rzędna 88.39
Proj. wpust deszczowy L - W-19 i P - W-20
km 0+434.00, Rzędna 88.16
Proj. wpust deszczowy L - W-17 i P - W-18
km 0+390.21, Rzędna 88.10
Proj. wpust deszczowy L - W-15 i P - W-16
km 0+352.00, Rzędna 89.05
mj2
1/2
1
gs-GKG.GZK.4091.473.2020
eN-GKG.GZK.4091.583.2020
eN-GKG.GZK.4091.582.2020

[redacted]

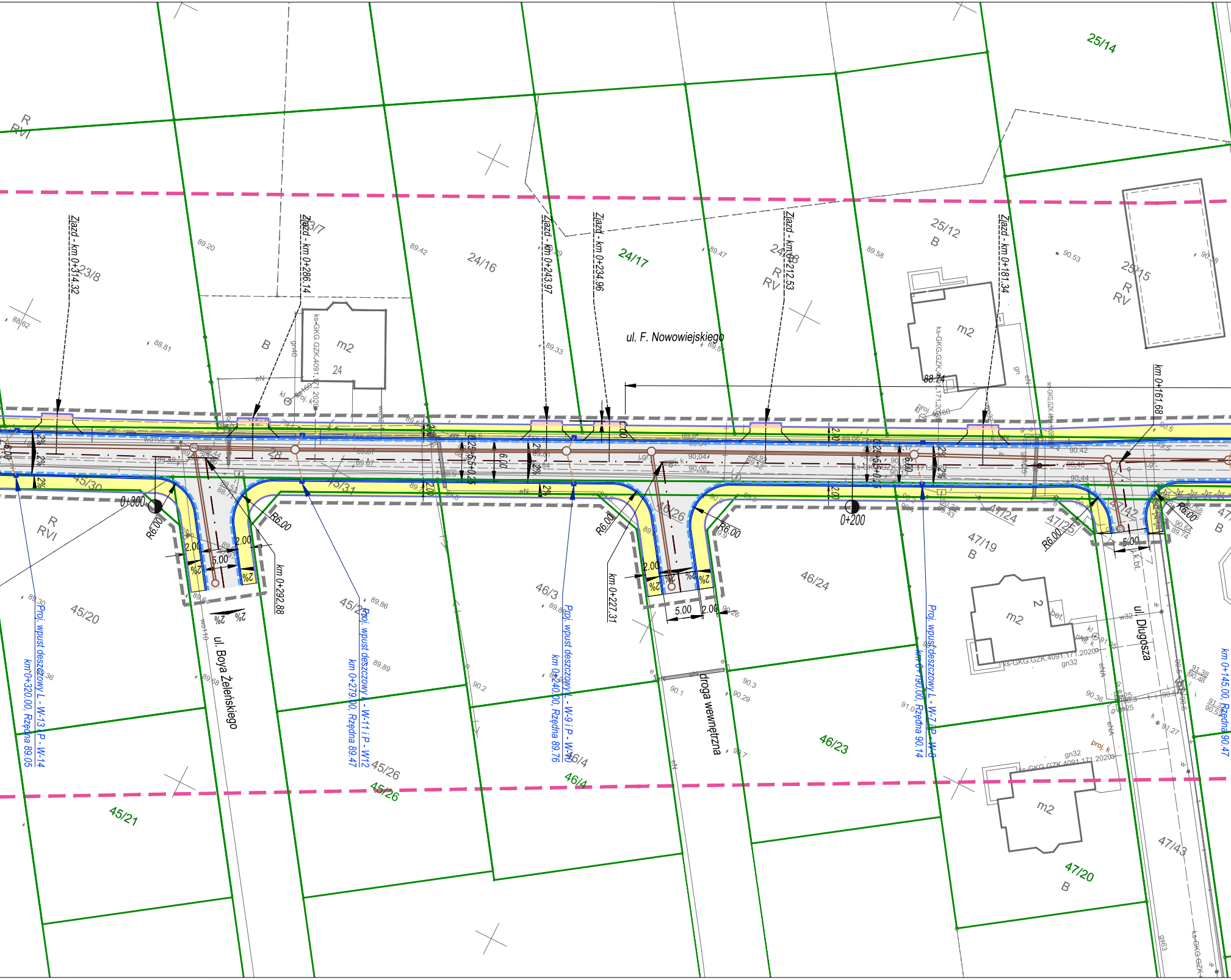
ul. F. Nowowiejskiego
ul. Boya Żeleńskiego
droga wewnętrzna
ul. Długosza
Zjazd - km 0+314.32
Zjazd - km 0+286.14
Zjazd - km 0+243.97
Zjazd - km 0+234.96
Zjazd - km 0+212.53
Zjazd - km 0+181.34
km 0+161.68
km 0+292.88
km 0+227.31
0+300
0+200
R6.00
2.00
5.00
6.00
2%
Proj. wpust deszczowy L - W-13 i P - W-14
km 0+320.00, Rzędna 89.05
Proj. wpust deszczowy L - W-11 i P - W-12
km 0+279.00, Rzędna 89.47
Proj. wpust deszczowy L - W-9 i P - W-10
km 0+240.00, Rzędna 89.76
Proj. wpust deszczowy L - W-7 i P - W-8
km 0+190.00, Rzędna 90.14
km 0+145.00, Rzędna 90.47
25/14
23/8
23/7
24/16
24/17
24/18
25/12
25/15
45/30
45/31
45/20
45/21
45/26
46/3
46/4
46/26
46/24
46/23
47/24
47/25
47/42
47/19
47/20
47/43
R
RVI
RV
B
m2
24
2
bet.
ks-GKG.GZK.4091.171.2020
gn32
w32
proj. k
88.74
89.20
89.42
88.62
88.81
89.33
89.47
89.58
90.53
89.30
89.86
89.89
89.36
89.68
90.2
90.1
90.3
90.29
90.26
91.05
91.27
90.36

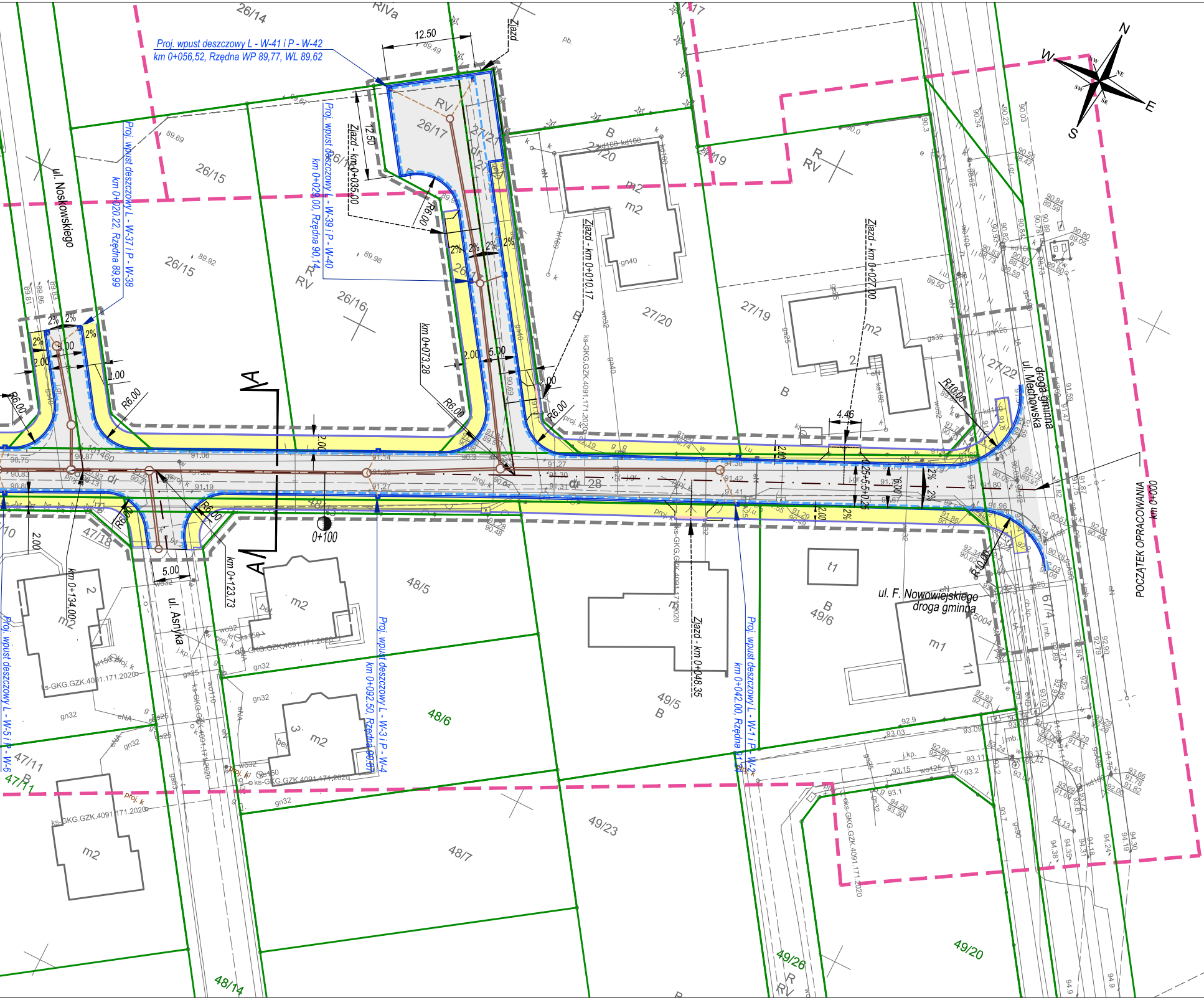
Proj. wpust deszczowy L - W-41 i P - W-42
km 0+056,52, Rzędna WP 89,77, WL 89,62
12.50
Zjazd
Zjazd - km 0+035,00
Proj. wpust deszczowy L - W-39 i P - W-40
km 0+029,00, Rzędna 90,14
Proj. wpust deszczowy L - W-37 i P - W-38
km 0+020,22, Rzędna 89,99
ul. Noskowskiego
26/14
RIVa
26/15
26/16
26/17
27/27
RV
R6.00
2%
2.00
5.00
km 0+073,28
A
A
0+100
dr 28
Zjazd - km 0+010,17
Zjazd - km 0+027,00
27/20
27/19
27/22
droga gminna
ul. Mechowska
R10.00
4.46
6.00
m2
B
t1
ul. F. Nowowiejskiego
droga gminna
49/6
m1
49/5
Zjazd - km 0+048,35
Proj. wpust deszczowy L - W-1 i P - W-2
km 0+042,00, Rzędna 91,34
Proj. wpust deszczowy L - W-3 i P - W-4
km 0+092,50, Rzędna 90,87
48/5
48/6
48/7
47/18
47/11
km 0+134,00
km 0+123,73
ul. Asnyka
Proj. wpust deszczowy L - W-5 i P - W-6
ks-GKG.GZK.4091.171.2020
49/23
49/26
49/20
48/14
POCZĄTEK OPRACOWANIA
km 0+000
N
E
S
W

# LEGENDA

## BRANŻA DROGOWA

| | |
|---|---|
| ▭ | *Projektowana nawierzchnia bitumiczna* |
| 🟨 | *Projektowany chodnik* |
| ═ | *Projektowany krawężnik bet. szary 20x30 cm* |
| ─ | *Projektowane obrzeże* |
| - - - | *Projektowany ściek z dwóch rzędów kostki bet.* |

## BRANŻA SANITARNA - kanał deszczowy

| | |
|---|---|
| ─○─ | *Projektowany kanał deszczowy z studniami* |
| - - -■ | *Projektowane wpusty z przykanalikami* |
| ──⫤ | *Projektowane wylot betonowy wg KPED 02.16* |
| ▬ ▬ ▬ | *Teren niezbędny dla obiektów budowlanych* |

| | |
|---|---|
| Tytuł: | **Mapa do celów projektowych** |
| Numer arkusza: | **1(1)** |
| Oznaczenie kancelaryjne zgłoszenia pracy geodezyjnej: | **GKG.GZ.4071.12856.2019** |
| Skala redakcyjna mapy: | **1:500** |
| Nazwa jednostki ewidencyjnej: | **Gmina Swarzędz** |
| Identyfikator jednostki ewidencyjnej: | **302116_5** |
| Nazwa obrębu ewidencyjnego: | **Gruszczyn** |
| Identyfikator obrębu ewidencyjnego: | **302116_5.0004** |
| Nawa miejscowości: | **Gruszczyn** |
| Imię i nazwisko lub nazwa podmiotu, który wykonał mapę oraz podpis osoby reprezentującej ten podmiot: | GEOTOR<br>PRZEDSIĘBIORSTWO SPECJALISTYCZNYCH POMIARÓW INŻYNIERSKICH<br>ul. Warecka 3a 61-337 Poznań<br>tel.fax. (61) 870 06 38<br>email: geotor@poczta.fm |
| Imię i nazwisko, numer świadectwa nadania uprawnień geodety, który sporządził mapę oraz jego podpis: | GRZEGORZ SICIŃSKI<br>GEODETA UPRAWNIONY<br>Nr rej. MGPiB 10286 |
| Układ współrzędnych prostokątnych płaskich: | **2000_6** |
| Układ wysokości: | **Amsterdam** |
| Data opracowania mapy: | **27.08.2019** |
| Służebności: | **Nie badano** |
| Punkty osnowy podlegające ochronie: | |
| Zakres aktualizacji: | ▬ ▬ ▬ ▬ ▬ ▬ ▬ |

Szkic orientacyjny:

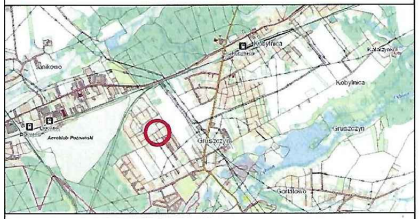

Poświadcza się, że niniejszy dokument został opracowany w wyniku prac geodezyjnych i kartograficznych, których rezultaty zawiera operat techniczny wpisany do ewidencji materiałów państwowego zasobu geodezyjnego i kartograficznego

**STAROSTA POZNAŃSKI**

**P.3021.20**19.12456.....
(Identyfikator ewidencyjny materiału zasobu - operatu technicznego)

17 -09- 2019
(Data wpisania operatu technicznego do ewidencji materiałów zasobu)

Z up. STAROSTY POZNAŃSKIEGO
Paweł [illegible]
(Imię i nazwisko osoby reprezentującej organ)
Główny Specjalista
Powiatowego Ośrodka Dokumentacji
Geodezyjnej i Kartograficznej w Poznaniu

Potwierdzam za zgodność z oryginałam mapy zasadniczej

| | | |
|---|---|---|
| | PRACOWNIA **ELITON**<br>Tomice ul. Szkolna 23, 62-060 Stęszew | Data:<br>10.2021 |
| Inwestor: | **Gmina Swarzędz**<br>ul. Rynek 1, 62-020 Swarzędz | Nr zlecenia: |

Zadanie:

## *Przebudowa/rozbudowa ul. Nowowiejskiego w Gruszczynie*

| Stanowisko: | Imię i nazwisko: | Nr uprawnień: | Podpis |
|---|---|---|---|
| Projektant: | *Beata Rajch* | *7131/7/P/2002* | |
| **Sprawdzający:** | *Elżbieta Zbytniewska* | *139/81/Pw* | |

## *Plan sytuacyjny*

Skala: 1:500

Nr rys.: 2