











### Budowa ul. Spacerowej w Zalaszewie - Etap 1

- UWAGI:**
- Przy ustawieniu tymczasowej organizacji ruchu uwzględnić potrzeby mieszkańców ul. Spacerowej, Równiej i Wypoczynkowej w Zalaszewie.
  - O wprowadzonych zmianach w tymczasowej organizacji ruchu poinformować z wyprzedzeniem (zgodnie z uzgodnieniami):
    - Gminę Swarzędz;
    - Organ zarządzający organizacją ruchu drogowego;
    - inne jednostki wymienione w uzgodnieniach;
    - mieszkańców ul. Spacerowej, Wypoczynkowej i Równiej w Zalaszewie.
  - Pozostałe oznakowanie nieuwzględnione na powyższym schemacie jeżeli nie określono to pozostawić bez zmian. Powyższy schemat wprowadzać łącznie z objazdem wg rysunku nr 3.
  - Na terenie robót mogą występować chwilowe utrudnienia w dostępie do posesji pojazdami samochodowymi. Sposób zabezpieczenia robót oraz sposób dostępu do posesji przy ul. Spacerowej omawiać indywidualnie z mieszkańcami. Na terenie robót na bieżąco wytyczać i zapewnić tymczasowe dojścia i dojazdy do poszczególnych posesji przy pomocy zapór typu U-20, U-3, tablic U-21, płotów i siatek tymczasowych oraz kładek dla pieszych typu U-28.
  - Z uwagi na charakter robót na czas robót ul. Spacerowej wyłącza się z publicznego ruchu drogowego z wyłącznym dostępem dla mieszkańców i pojazdów budowy.
  - Z uwagi na lokalizację terenu robót w terenie zabudowanym i konieczność budowy istniejącego oświetlenia tablice znaków U-21, U-20b oraz U-3 doposażyć lampy błyskowe zmierzchowe. Dodatkowo nad znakami A-14 umieścić lampy błyskowe ostrzegawcze zmierzchowe.
  - Z uwagi na zamknięcie dla ruchu ul. Spacerowej na odcinku od ul. Kórnickiej przewiduje się wytyczenie objazdu z ul. Kórnickiej do ul. Spacerowej, Równiej i Wypoczynkowej ulicami Kórnicka, Radosną i Równą (rysunek nr 3). Oznakowanie niniejszego etapu wprowadzać jednocześnie i łącznie z schematem na rysunku nr 3.

-  Tablica znaku pionowego - istniejąca
-  Tablica znaku pionowego - projektowana
-  Tablica znaku pionowego - istniejąca do demontażu
-  Lokalizacja tablicy kierującej U-21
-  Lokalizacja zapór drogowych typu U-20 lub U-3
-  Teren objęty robotami budowlanymi
-  Lokalizacja słupka od znaku pionowego
-  Lokalizacja lampy ostrzegawczej błyskowej zmierzchowej nad tablicą znaku

**Rysunek nr 2 - Plan sytuacyjny - skala 1:500**  
**PROJEKT TYMCZASOWEJ ORGANIZACJI RUCHU**  
**NA CZAS BUDOWY: Budowa ul. Spacerowej w Zalaszewie**  
**Etap 1 - Budowa ul. Spacerowej w Zalaszewie**  
 INWESTOR: Gmina Swarzędz  
 Rynek 1, 62-020 Swarzędz  
 Jednostka proj.: Budownictwo Drogowe KRUG Sp. z o.o. Sp. k.  
 Rabowice, ul. Świerkowa 48, 62-020 Swarzędz  
 Autor: Mateusz Nietopiel  
 Rabowice, Lipiec 2022r.