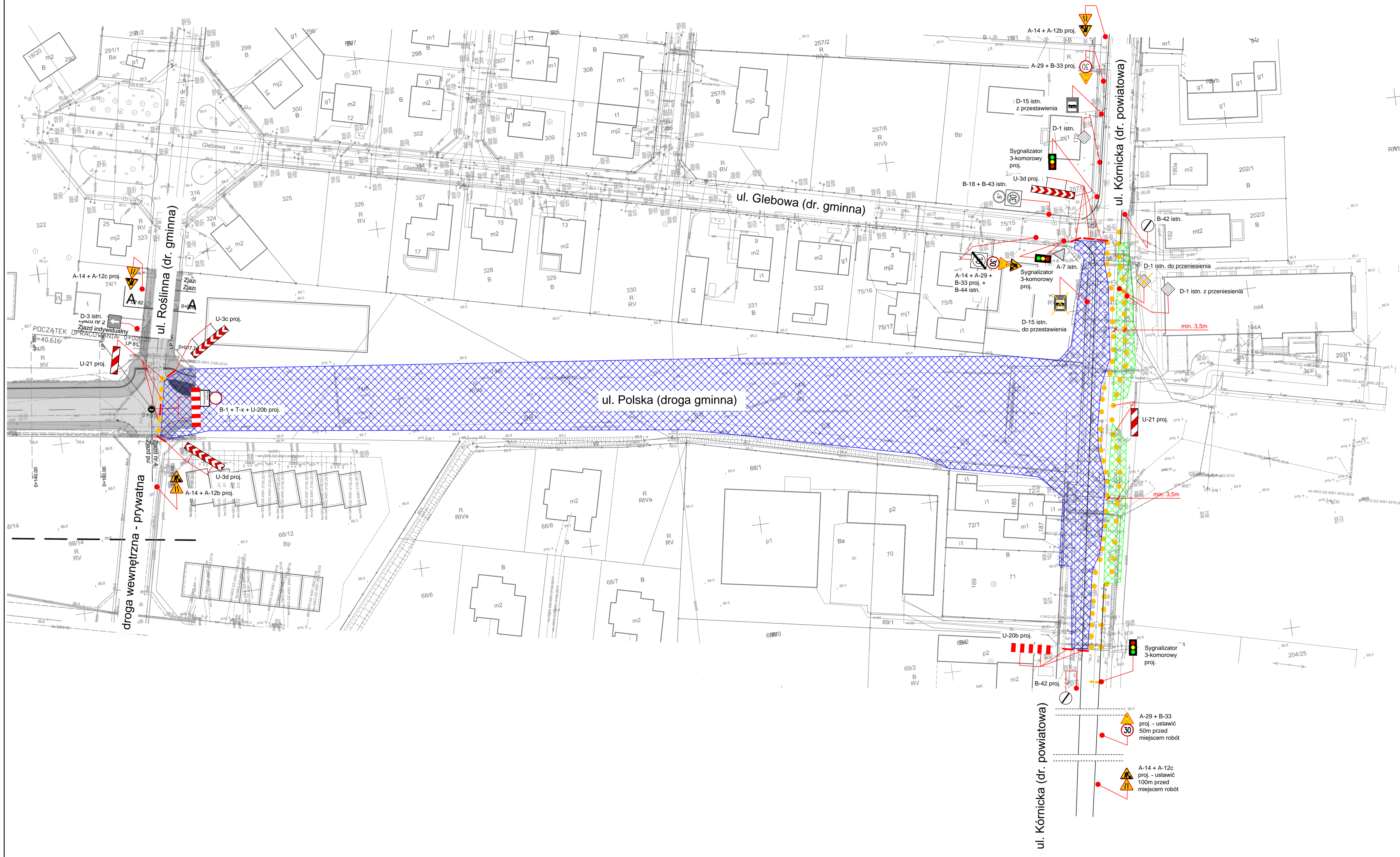




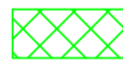






Budowa ul. Polskiej w Zalasewie - etap 1 Faza 3

UWAGI:

- Przy ustawieniu tymczasowej organizacji ruchu uwzględnić potrzeby mieszkańców ul. Polskiej, Kórnickiej i Roślinnej w Zalasewie.
- O wprowadzonych zmianach w tymczasowej organizacji ruchu poinformować z wyprzedzeniem (zgodnie z uzgodnieniami):
 - Gminę Swarzędz;
 - Organ zarządzający organizacją ruchu drogowego;
 - inne jednostki wymienione w uzgodnieniach;
 - mieszkańców ul. Polskiej, Roślinnej i osiedla Wiosennego w Zalasewie, Kórnickiej w Zalasewie.
- Pozostałe oznakowanie nieuwzględnione na powyższym schemacie jeżeli nie określono to pozostawić bez zmian.
- Na terenie robót mogą występować chwilowe utrudnienia w dostępie do posesji pojazdami samochodowymi. Sposób zabezpieczenia robót oraz sposób dostępu do posesji przy ul. Kórnickiej omawiać indywidualnie z mieszkańcami. Wygradzać miejsce robót w bezpośrednim sąsiedztwie dróg komunikacyjnych do poszczególnych posesji przy pomocy zapór oraz płotów segmentowymi panelowymi. Na terenie robót na bieżąco wytyczać tymczasowe dojścia i dojazdy do poszczególnych posesji.
- Z uwagi na dojazd pojazdów do ul. Roślinnej i osiedla Wiosennego przez strefę ograniczonej prędkości do 30 km/h rezygnuje się ze stosowania dodatkowego ograniczenia prędkości.
- Na przebudowywanym odcinku ul. Kórnickiej wprowadzić ruch tylko jednym pasem ruchu o szerokości min. 3,5m i zastosować sygnalizację świetlną wg programu sygnalizacji dołączonego do niniejszego projektu.
- Wobec nocnego oznakowania terenu robót zastosować dodatkowo zmiernicze lampy błyskowe.
- Bezpośrednio miejsce wykopów szczelnie grodzić dodatkowo płotami segmentowymi.



-  Tablica znaku pionowego - do demontażu/przeastawienia
-  Lokalizacja tablicy kierującej U-21
-  Teren objęty robotami budowlanymi
-  Lokalizacja słupka od znaku pionowego
-  Teren tymczasowo utwardzony pod przejazd pojazdów i ruch pieszy
-  Lokalizacja ogrodzenia panelowego ażurowego
-  Tablica znaku pionowego - istniejąca
-  Tablica znaku pionowego - projektowana
-  Lokalizacja zapór drogowych typu U-20 lub U-3

Rysunek nr 4 - Plan sytuacyjny - skala 1:500 - Faza 3

PROJEKT TYMCZASOWEJ ORGANIZACJI RUCHU
NA CZAS BUDOWY:
Budowa ul. Polskiej w Zalasewie - etap 1
INWESTOR: Gmina Swarzędz
Rynek 1, 62-020 Swarzędz

Jednostka proj.: Budownictwo Drogowe KRUG Sp. z o.o. Sp. k.
Rabowice, ul. Świerkowa 48, 62-020 Swarzędz

Autor: Mateusz Nietopiel
Swarzędz, Marzec 2021r.