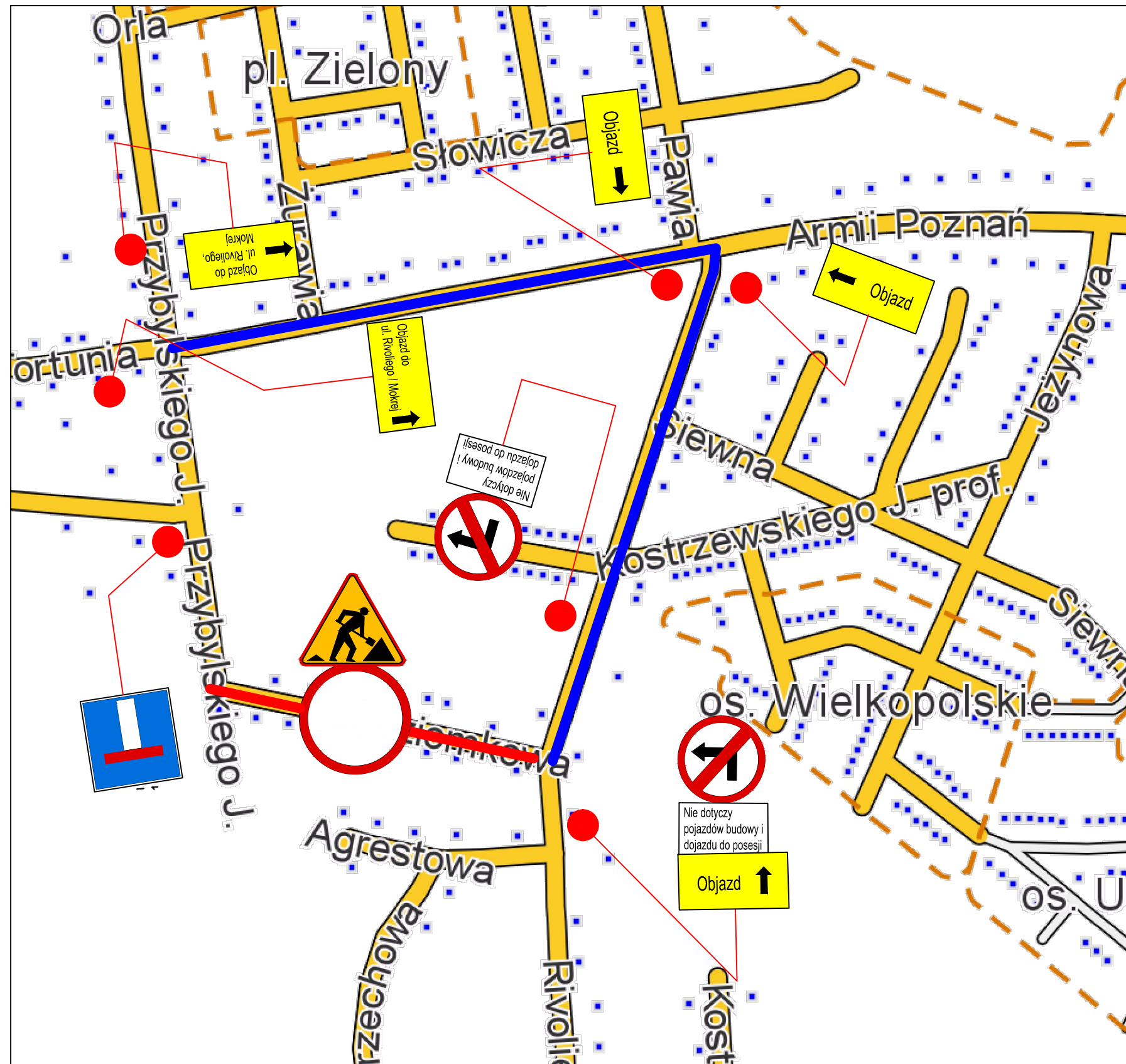




**PRZEBUDOWA UL. POZIOMKOWEJ W ZALASEWIE  
- SCHEMAT OBJAZDÓW DLA ETAPU 1**

UWAGI:

1. Przy ustawieniu tymczasowej organizacji ruchu uwzględnić potrzeby mieszkańców ul. Rivoliego oraz ul. Poziomkowej.
2. O wprowadzonych zmianach w tymczasowej organizacji ruchu poinformować z wyprzedzeniem (zgodnie z uzgodnieniami):
  - Gminę Swarzędz;
  - Organ zarządzający organizacją ruchu drogowego;
  - inne jednostki wymienione w uzgodnieniach;
  - mieszkańców ul. Poziomkowej i Rivoliego w Zalasewie.
 Powyższy schemat tymczasowej organizacji ruchu wprowadzać łącznie z schematem określonym na rysunku nr 2.
3. Pozostałe oznakowanie nieuwzględnione na powyższym schemacie ustawić zgodnie z rysunkiem nr 2 lub jeżeli nie określono to pozostawić bez zmian.
4. Powyższy schemat tymczasowej organizacji ruchu należy rozpatrywać łącznie z rysunkiem nr 2.
5. Dla pojazdów poruszających się od strony ul. Tortunia i Przybylskiego wytyczono objazd do ul. Rivoliego ul. Armii Poznań.
6. Tablice na powyższym schemacie należy umieszczać, o ile to możliwe na słupkach istniejących znaków drogowych.



-  Schemat objazdu do ul. Rivoliego dla pojazdów poruszających się od strony ul. Tortunia i Przybylskiego
-  Ulice wyłączone z ruchu publicznego, dopuszczony tylko ruch na potrzeby budowy oraz dojazd do posesji przy ul. Poziomkowej

**Rysunek nr 3 - Schemat objazdów dla Etapu I - skala 1:2500**  
 PROJEKT TYMCZASOWEJ ORGANIZACJI RUCHU  
 NA CZAS BUDOWY:  
**PRZEBUDOWA UL. POZIOMKOWEJ W ZALASEWIE**  
 INWESTOR: Gmina Swarzędz  
 Rynek 1, 62-020 Swarzędz

Jednostka proj.: Budownictwo Drogowe KRUG Sp. z o.o. Sp. k.  
 Rabowice, ul. Świerkowa 48, 62-020 Swarzędz

Autor: Mateusz Nietopiel

Swarzędz, Luty 2019r.